

サポートクラウドのご案内

※仕様・提供内容は変更する場合があります。納品時にパスワードのご案内を同封いたします。



サポートクラウド
Support Cloud

バナーを
クリック



ここをクリックして
ログイン(パスワード不要)

小テストを手間なく作成・配信できる/ 1 教師用Googleフォーム 活用小テスト (Googleフォーム・Word)

- 別冊「リポートノート」の「地名確認ワーク」に沿ったGoogleフォーム形式の一问一答問題を提供します。
- 重要な地名の自学自習用として最適です。
- Googleフォーム形式の他、紙の小テストでもご利用いただけるようWordデータも提供いたします。

✓ ⑨ () 島 1/1

マダガスカル ✓

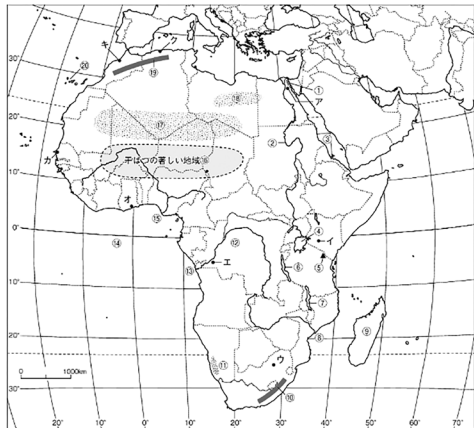
✕ ⑩ () 山脈 .../1

ナミブ ✕

正解
ドラクンスバーグ

Googleフォームでは、
採点も簡単に行えます。

[1] 地図中の①～⑩の山脈・河川名などについて、() 内を答えよう。



① () 運河 1ポイント

回答を入力


② () 川 1ポイント

回答を入力

プリントや定期テストなどの作成に/ 2 本誌誌面 (Word・PDF)

※本誌の表紙および巻末折込のデータは含みません。

- Microsoft Wordをお持ちの先生は、Wordに直接データを貼り付けるだけです。
- Word上で自在に編集・加工することができます。



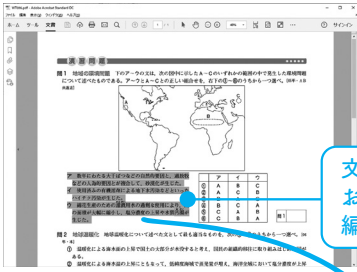
問題 1 地域の非問問題 下のア～ウの文は、次の順に示したA～Cのいずれかの欄の中で発見した誤植の箇所について述べたものである。ア～ウとA～Cとの正しい組合せを、右下の①～③のうちから一つ選べ。[500・500]

	ア	イ	ウ
①	A.	B.	G.
②	A.	C.	B.
③	B.	A.	C.
④	B.	C.	A.
⑤	C.	A.	B.
⑥	C.	B.	A.

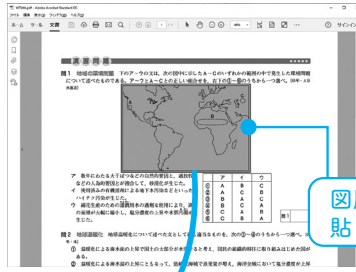
※著作権上、写真データは含まれません。

● Wordをお持ちでない先生は、PDFをご利用ください。PDFは印刷が可能です。

テキスト抽出



画面キャプチャ

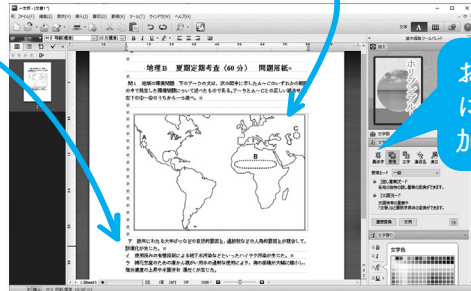


家庭学習や自習に使える /

3

別冊誌面 (PDF)

- 別冊「レポートノート」の誌面データに加え、「解答・解説」の誌面データをPDFで提供しています。



※ 著作権上、写真データは含まれません。

生徒用ウェブサービスのご案内

地理を主体的に学べる /

1

アニメーション・動画

- 誌面に印刷された二次元コードから、アニメーションや動画にリンク。
- 地形のなりたちなど計19か所に設置しており、視覚的に理解を手助けします。例:p.13 など

スキマ時間に知識を定着 /

2

正誤チェック問題 Quick-PASS

- 表紙に登載の二次元コードから「地理」の○×形式の正誤チェック問題に取り組みます。
- 計40問を登載しています。

正誤チェック問題
Quick-PASS
地理



丁寧な解説つきで
知識が定着し、
理解が深まります

